

ZEMĚPIS – 6.ročník

Zadání úkolu od 25. 5. do 29 .5.2020

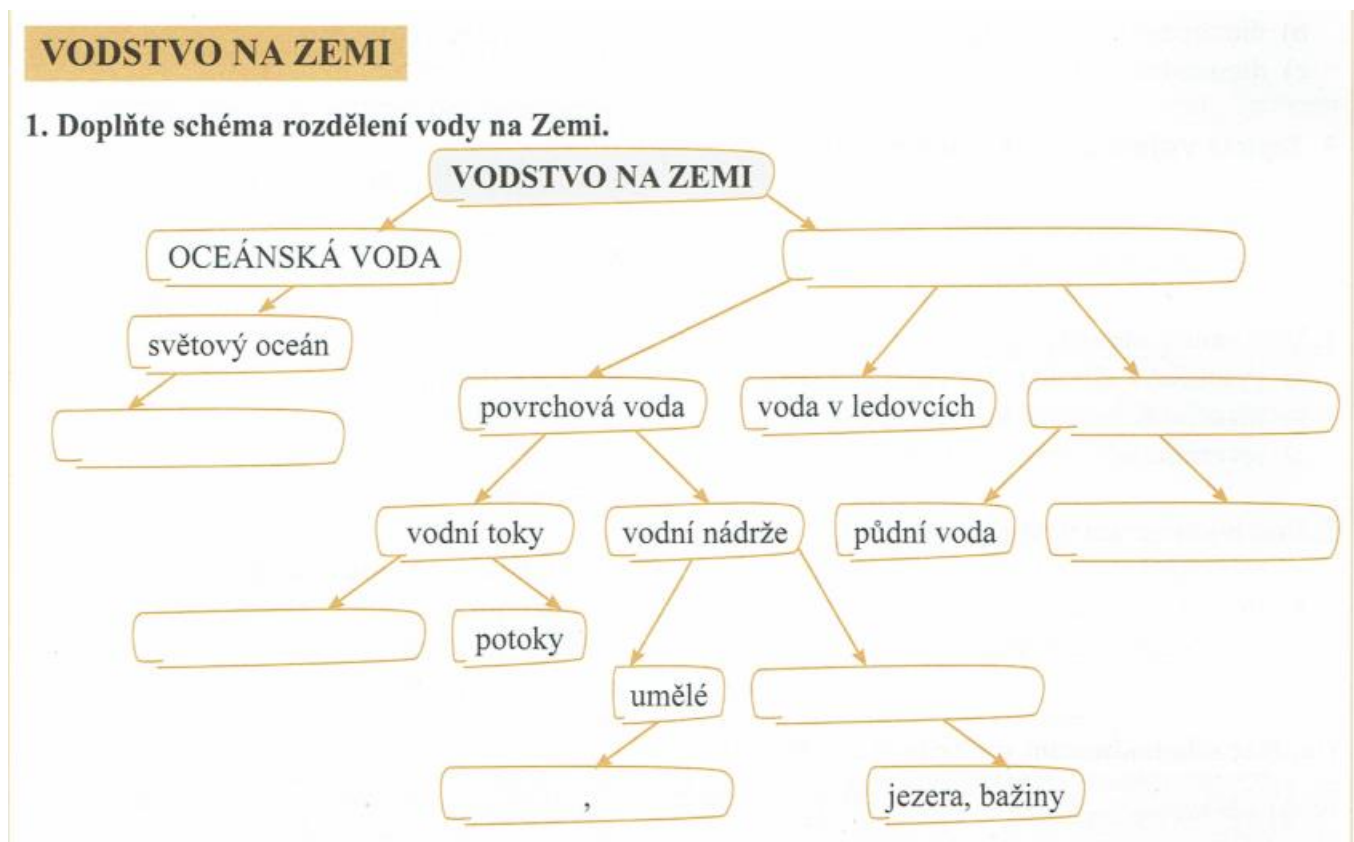
HYDROSFÉRA / nadpis

Pracujeme s učebnicí str. 46- 49. Nejdříve si strany 46-49 nastuduj, poté do sešitu vypracuj následující úkoly 1-6:

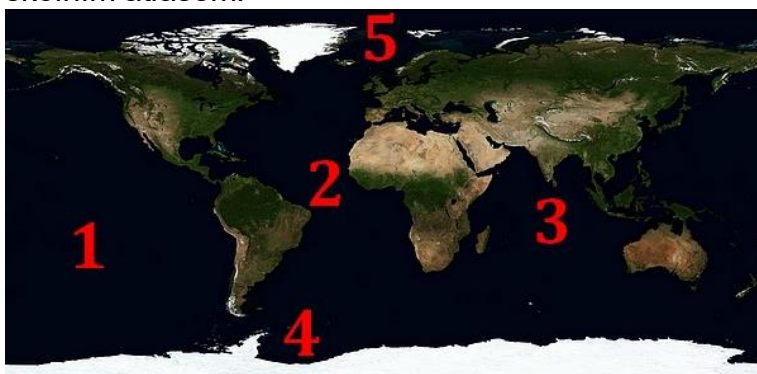


1. Co je to hydrosféra?
2. Proč se Zemi přezdívá „modrá planeta“?
3. Vodu dělíme na slanou a sladkou. Nakresli do sešitu schéma rozdělení vodstva na Zemi (str. 46)
4. **Vodstvo na Zemi.**

Vodstvo planety Země tvoří voda oceánská a pevninská. Doplň schéma.



5. **Světový oceán.** Vyjmenuj oceány podle velikosti od největšího po nejmenší. Pracuj se školním atlasem.



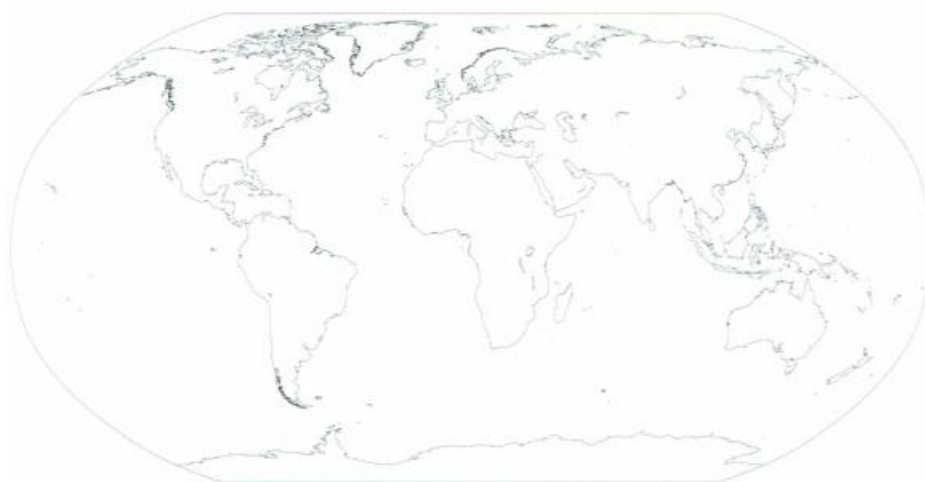
6. Vysvětlí rozdíl mezi následujícími pojmy a uved' vždy příklad.

a) jezero –
rybník –

b) průliv –
průplav -

7. Dobrovolný úkol.

2. Vytvořte si vlastní legendu, zakreslete do mapy a popište oceány, dvě velká jezera, dvě velké řeky a dva velké ledovce. Pracujte se školním atlasem.



Legenda:

oceány

jezera

řeky

ledovce

Úkol vypracujte nejpozději do pátku 29. 5. a odešlete ke kontrole. Po termínu nebudu odeslaný úkol akceptovat!

Ať se vám úkoly daří.

Eva Šmiřáková smirakova@zsvyhlicka.cz